



INVENTAIRE des TUNNELS FERROVIAIRES de FRANCE

itff@hotmail.fr

FICHE TUNNEL

N° INVENTAIRE : **95500.1** NOM : **Galerie de Cergy Préfecture**

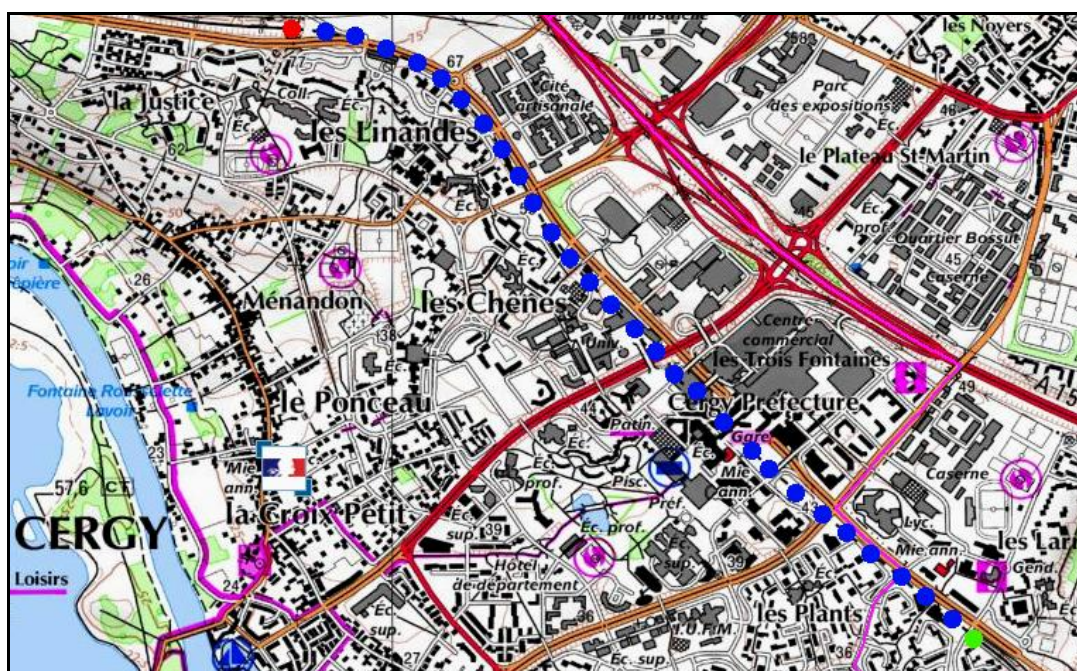


SECTION de LIGNE : **LES BELLES HATES (95) > CERGY LE HAUT (95)**

COMMUNES : **Entrée : Pontoise (95) Sortie : Cergy (95)**

COORDONNEES : **X : 581,818 X : 579,981**
Lambert II Etendu Y : 2448,191 Y : 2449,921

Altitude moyenne : **50 m**



DONNEES TECHNIQUES :

Nature de l'ouvrage : **Faux tunnel**
Longueur estimée : **2623 m**
Nombre de voies : **2**
Usage actuel : **En service (accès dangereux)**
Etat général accès : **Gare souterraine**
Etat général galerie : **Bon**

COMMENTAIRES :

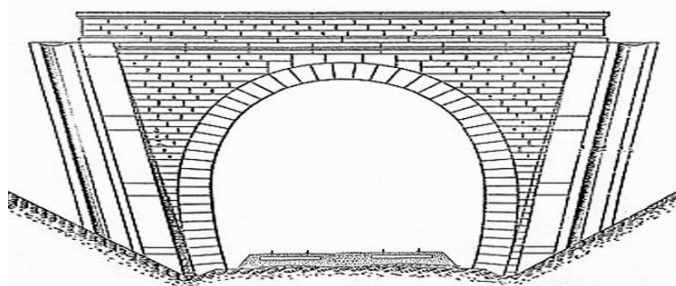
Long faux tunnel construit pour récupérer de l'espace urbain et éviter les nuisances sonores. Il comporte la gare souterraine de Cergy Préfecture.

ICONOGRAPHIE :

ENTREE

SORTIE

Une photo actuelle disponible pour l'instant.
Il ne tient qu'à vous...





Quelqu'un a pris mon visage. Qui prendra mon derrière ?



Ci-contre, l'entrée de la galerie vue depuis l'intérieur

Ci-dessous, la galerie photographiée à pleine vitesse et l'entrée dans la gare souterraine de Cergy Préfecture



Si cette fiche comporte des erreurs ou des oublis, merci de nous le signaler.