



INVENTAIRE des TUNNELS FERROVIAIRES de FRANCE

itff@hotmail.fr

FICHE TUNNEL

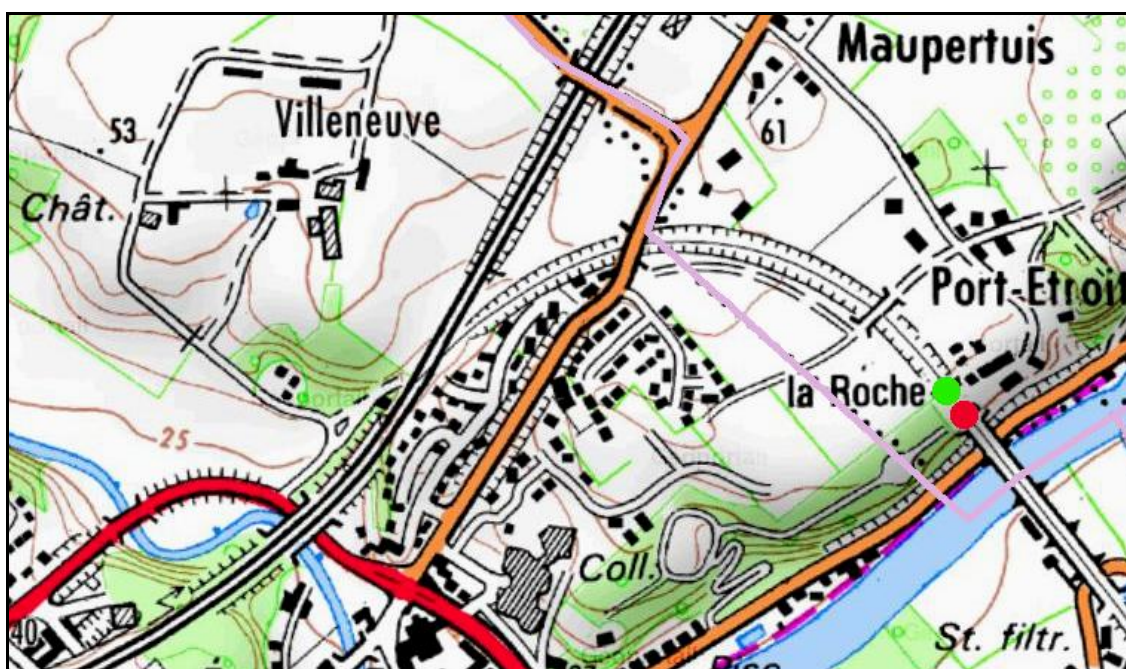
N° INVENTAIRE : 72151.1 NOM : Tunnel de Port Etroit

SECTION de LIGNE : VILLENEUVE (72) > LOUAILLES (72)

COMMUNES : Entrée : Juigné sur Sarthes (72) Sortie : Juigné sur Sarthes (72)

COORDONNEES : Lambert II Etendu
X : 400,941 X : 400,963
Y : 2319,704 Y : 2319,680

Altitude moyenne : 39 m



DONNEES TECHNIQUES :

Nature de l'ouvrage : Vrai tunnel de percement

Longueur estimée : 32 m

Nombre de voies : 1

Usage actuel : Déclassé, non déséquipé

Etat général accès : Pédestre bon



Etat général galerie : Bon

COMMENTAIRES :

Aussi appelé tunnel de la Roche ou du Viaduc.

ICONOGRAPHIE :**ENTREE****SORTIE**

Pas de photos actuelles disponibles pour l'instant.
Il ne tient qu'à vous...



Qui me tirera le portait ?

Si cette fiche comporte des erreurs ou des oublis, merci de nous le signaler.

★ ★ ★