

INVENTAIRE des TUNNELS FERROVIAIRES de FRANCE

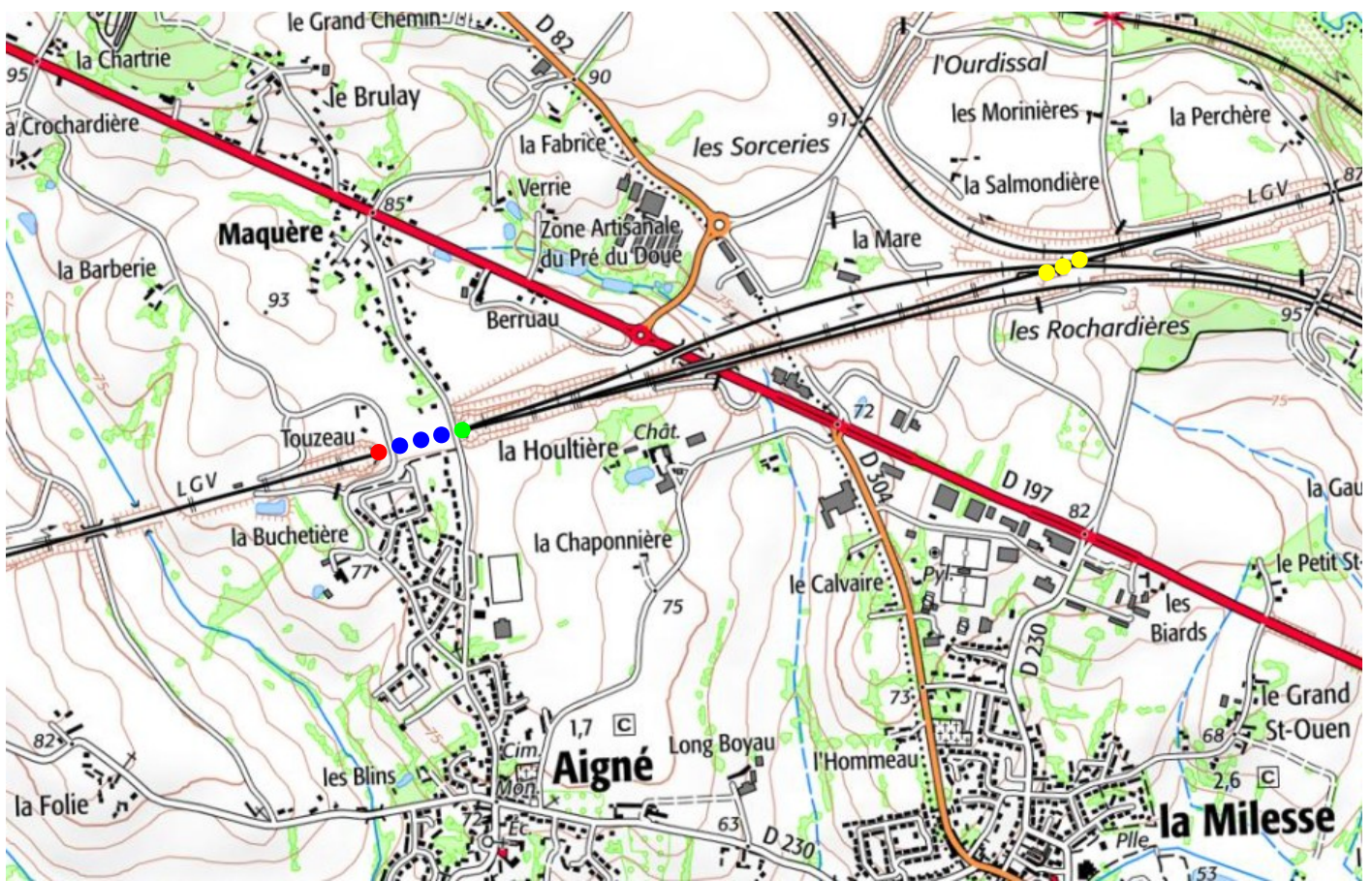
www.tunnels-ferroviaires.org – itff@hotmail.fr

N° INVENTAIRE : **72001.1** NOM : Tranchée couverte d'Aigné

Ligne : Connerré (72) ▶ Rennes (LGV) (35)

	ENTRÉE		SORTIE	
Communes :	Aigné (72)		Aigné (72)	
Coordonnées :	48.073654	0.118211	48.073159	0.115613

Altitude moyenne : 80 m



En jaune, le saut-de-mouton de La Miliesse (n° 72198.1)

DONNÉES TECHNIQUES :

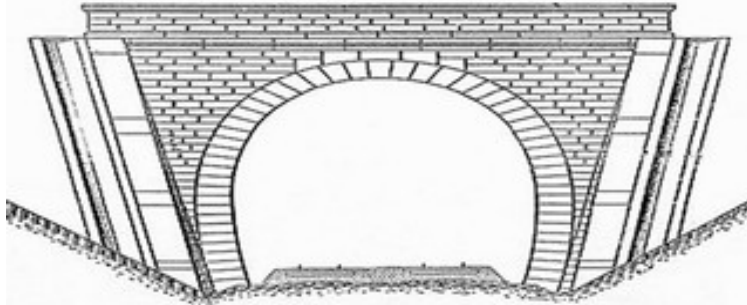
Nature de l'ouvrage :	Tranchée couverte
Construction :	2013 - 2014
Longueur :	200 m
Nombre de voies :	3
Usage actuel :	En service
État général accès :	En service
État général galerie :	Bon

COMMENTAIRES :

Cette tranchée couverte a été construite pour franchir la colline d'Aigné. Elle livre le passage à la LGV Bretagne – Pays de la Loire ainsi qu'au raccordement de La Milesse depuis/vers la ligne classique Paris-Montparnasse – Brest.

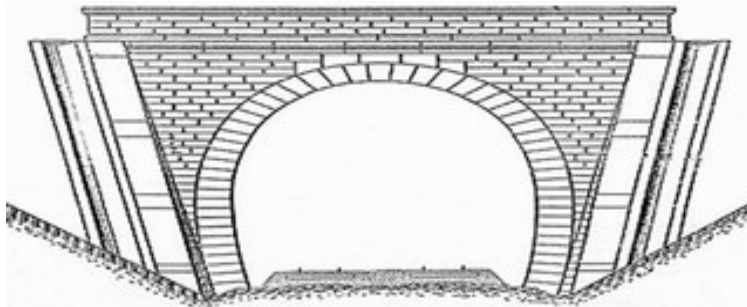
ICONOGRAPHIE :

ENTRÉE



Pas de photo disponible pour le moment... Il ne tient qu'à vous...

SORTIE



Pas de photo disponible pour le moment... Il ne tient qu'à vous...

Si cette fiche comporte des erreurs ou des oublis, merci de nous le signaler.
Envoyez-nous vos photographies et documents pour la compléter.

Cette fiche est publiée par l'association **Chemins à Fer** selon la licence **CC BY-NC-ND 4.0**.

Mise à jour : 29/08/2024