



INVENTAIRE des TUNNELS FERROVIAIRES de FRANCE

itff@hotmail.fr

FICHE TUNNEL

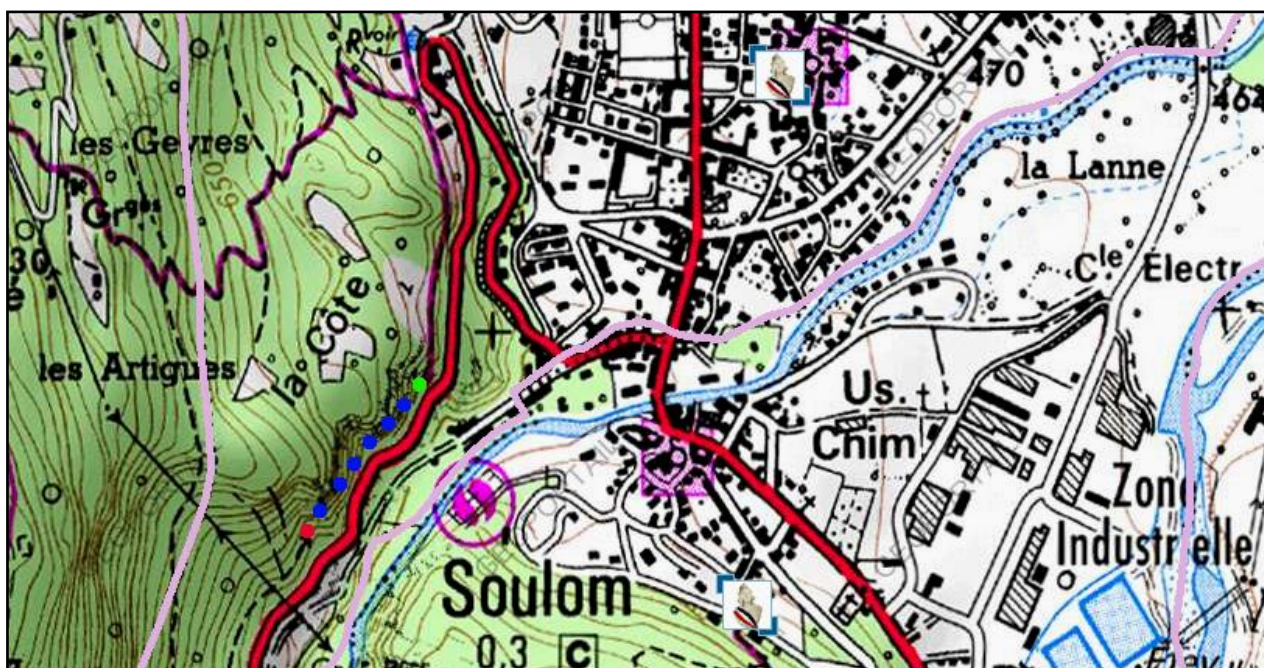
N° INVENTAIRE : 65362.1 NOM : Tunnel de Cap d'Estang

SECTION de LIGNE : PIERREFITTE NESTALAS (65) > CAUTERETS (65)

COMMUNES : Entrée : Pierrefitte Nestalas (65) Sortie : Pierrefitte Nestalas (65)

COORDONNEES : Lambert II Etendu
X : 402,515 X : 402,342
Y : 1775,735 Y : 1775,536

Altitude moyenne : 570 m



DONNEES TECHNIQUES :

Nature de l'ouvrage : Vrai tunnel de percement
Longueur : 214 m
Nombre de voies : 1
Usage actuel : Aménagé randonnée
Etat général accès : Pédestre bon
Etat général galerie : Bon


COMMENTAIRES :

L'ancienne ligne du petit tramway métrique de Pierrefitte à Cauterets est aujourd'hui aménagée en Voie Verte de randonnée, offrant ainsi aux promeneurs de splendides paysages de montagne.

Le tunnel de Cap d'Estang, dont la galerie est éclairée, en fait partie. Il comporte en outre une fenêtre tunnelière dans son piédroit gauche, à mi-longueur.

ICONOGRAPHIE :

ENTREE




SORTIE





Avec une petite plaque souvenir à gauche (19/08/2018)



Ci-dessus et ci-dessous, divers aspects de la galerie éclairée





Ci-dessus et ci-dessous, l'ouverture de la fenêtre tunnelière



La fenêtre vue depuis l'extérieur



L'entrée et la sortie du tunnel, du temps où la ligne était en service



La sortie du tunnel dans la falaise de Cap d'Estang
avec, au fond, Pierrefitte Nestalas

Si cette fiche comporte des erreurs ou des oublis, merci de nous le signaler.

★ ★ ★

Mise à jour de la fiche : 25/08/2023