



# INVENTAIRE des TUNNELS FERROVIAIRES de FRANCE

[itff@hotmail.fr](mailto:itff@hotmail.fr)

## FICHE TUNNEL

N° INVENTAIRE : **46316.1** NOM : Tunnel de Vayrières

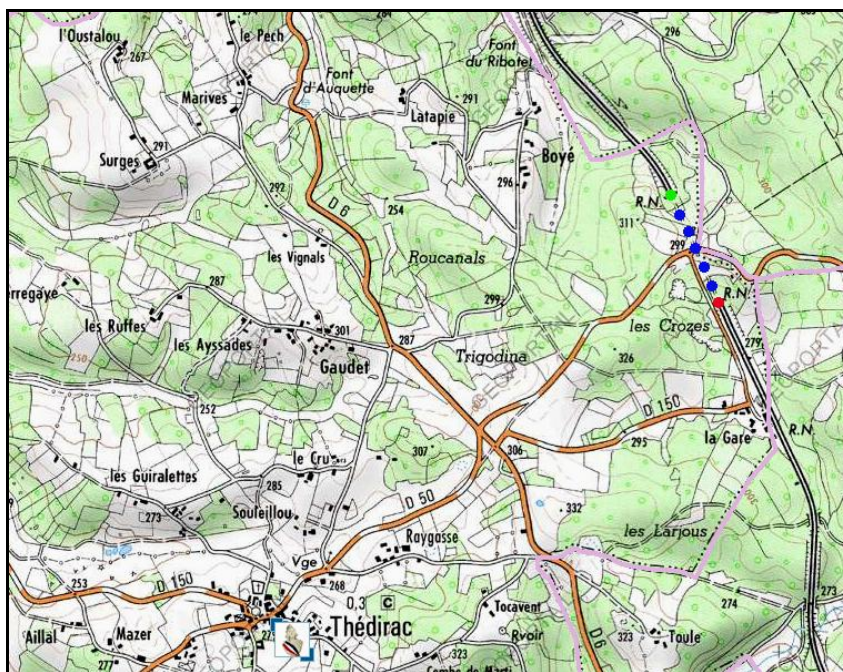


SECTION de LIGNE : GOURDON (46) > MERCUES (46)

COMMUNES : Entrée : Thédirac (46) Sortie : Thédirac (46)

COORDONNEES : Lambert II Etendu  
X : 520,562 X : 520,537  
Y : 1957,575 Y : 1957,183

Altitude moyenne : 280 m

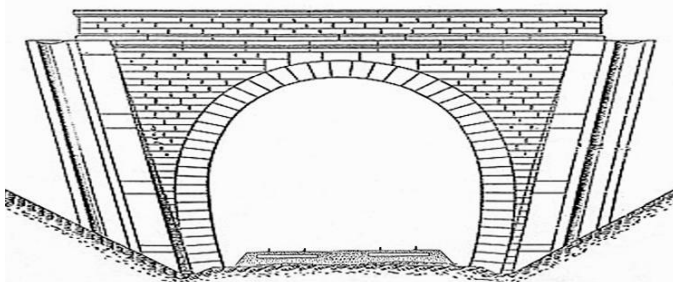
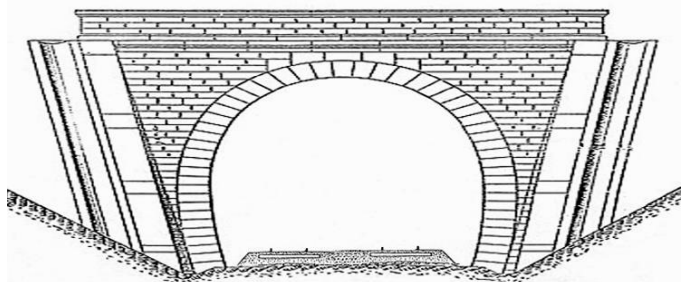


### DONNEES TECHNIQUES :

Nature de l'ouvrage : **Vrai tunnel de percement**  
Longueur : **417 m**  
Nombre de voies : **2**  
Usage actuel : **En service (accès dangereux)**  
Etat général accès : **Ligne en service (accès dangereux)**  
Etat général galerie : **Bon**

**COMMENTAIRES :****ICONOGRAPHIE :****ENTREE****SORTIE**

Pas de photos actuelles disponibles pour l'instant.  
Il ne tient qu'à vous...



Qui me tirera le portait ?



Si cette fiche comporte des erreurs ou des oublis, merci de nous le signaler.