



INVENTAIRE des TUNNELS FERROVIAIRES de FRANCE

itff@hotmail.fr

FICHE TUNNEL

N° INVENTAIRE : **46087.1** NOM : Tunnel de Marot

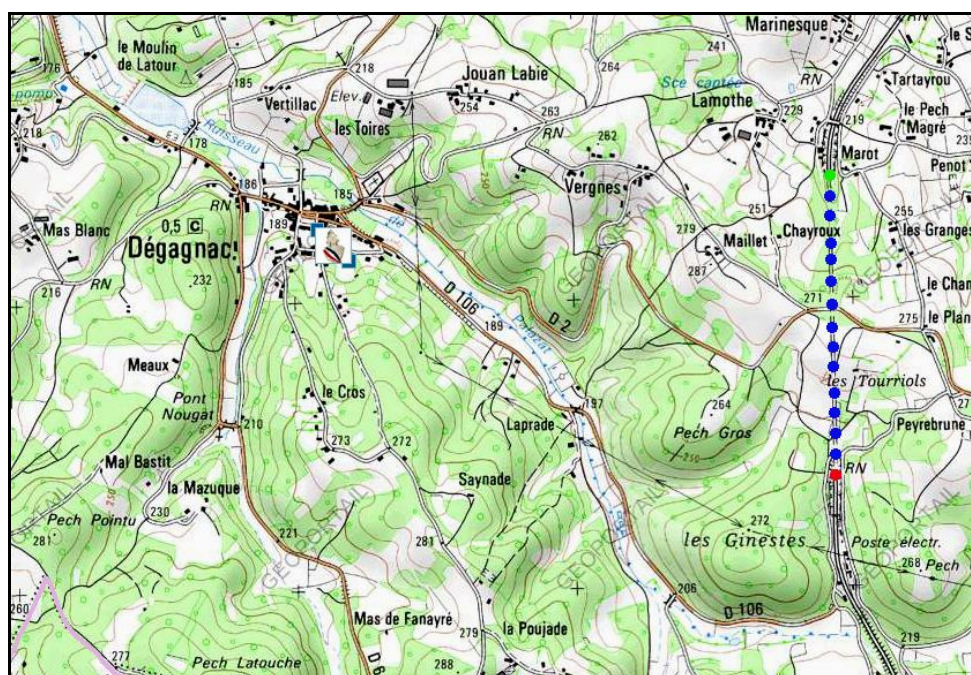


SECTION de LIGNE : GOURDON (46) > MERCUES (46)

COMMUNES : Entrée : Dégagnac (46) Sortie : Dégagnac (46)

COORDONNEES : Lambert II Etendu
X : 520,872 X : 520,883
Y : 1963,357 Y : 1962,306

Altitude moyenne : 213 m



DONNEES TECHNIQUES :



Nature de l'ouvrage : **Vrai tunnel de percement**
Longueur : **1036 m**
Nombre de voies : **2**
Usage actuel : **En service (accès dangereux)**
Etat général accès : **Ligne en service (accès dangereux)**
Etat général galerie : **Bon**

COMMENTAIRES :

ICONOGRAPHIE :

ENTREE

SORTIE





Si cette fiche comporte des erreurs ou des oublis, merci de nous le signaler.

★ ★ ★