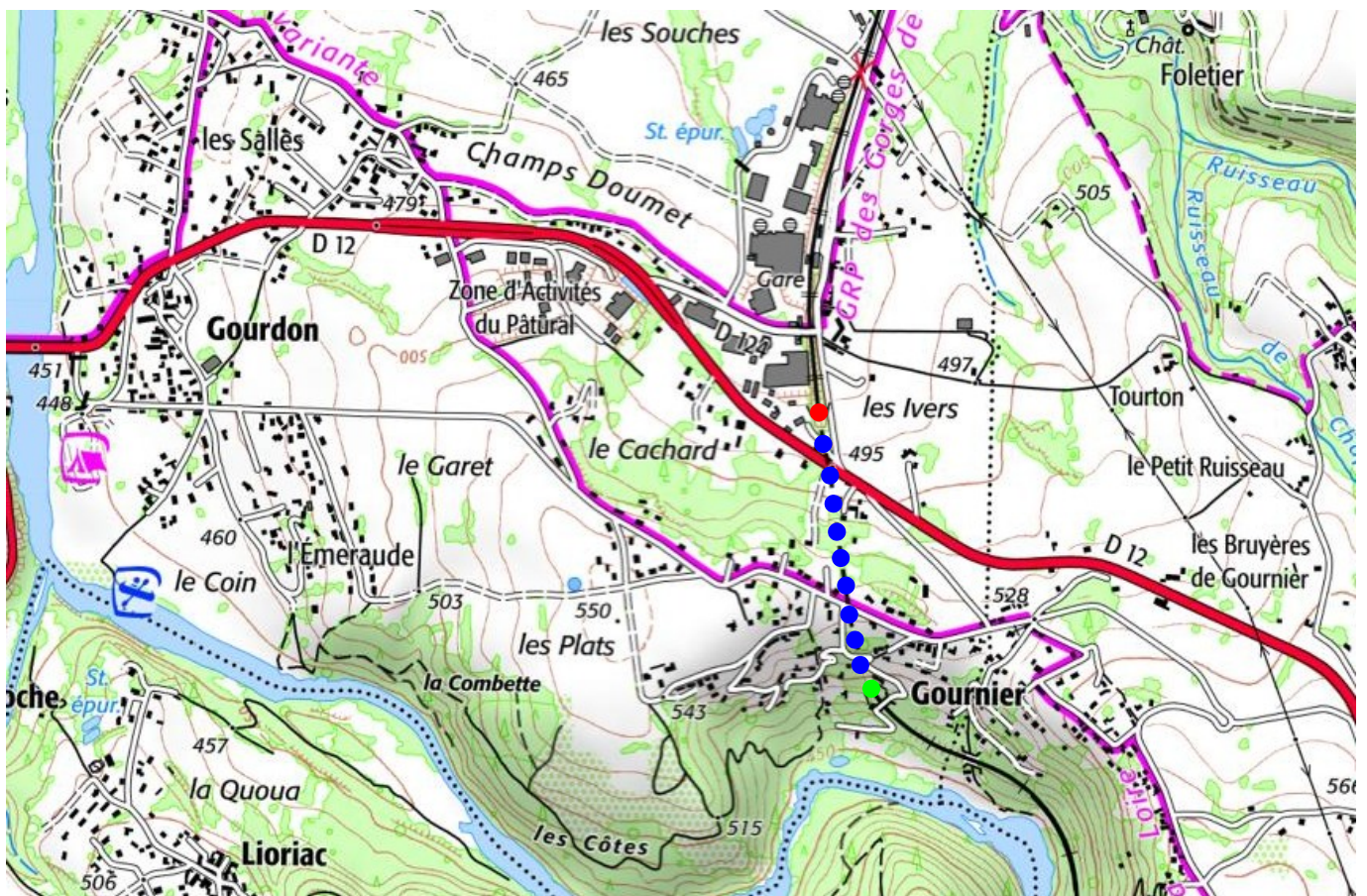


# INVENTAIRE des TUNNELS FERROVIAIRES de FRANCE

[www.tunnels-ferroviaires.org](http://www.tunnels-ferroviaires.org) – [itff@hotmail.fr](mailto:itff@hotmail.fr)

N° INVENTAIRE :	<b>43020.1</b>	NOM :	Tunnel de Gournier	
Ligne :	Saint-Georges-d'Aurac (43) ▶ Saint-Étienne-Châteaureux (42)			
Communes :	<b>ENTRÉE</b> Bas-en-Basset (43)		<b>SORTIE</b> Bas-en-Basset (43)	
Coordonnées :	<b>45.289248</b>	<b>4.141227</b>	<b>45.294491</b>	<b>4.139746</b>
Altitude moyenne :	<b>473 m</b>			



## DONNÉES TECHNIQUES :


Nature de l'ouvrage :	Tunnel percé
Construction :	Inconnue
Longueur :	600 m
Nombre de voies :	1
Usage actuel :	<b>En service</b>
État général accès :	<b>En service</b>
État général galerie :	Bon

## COMMENTAIRES :

Présence d'une cheminée d'aération à mi-longueur.


## ICONOGRAPHIE :

### ENTRÉE



Pas de photo disponible pour le moment... Il ne tient qu'à vous...

### SORTIE



Pas de photo disponible pour le moment... Il ne tient qu'à vous...

**Si cette fiche comporte des erreurs ou des oublis, merci de nous le signaler.**  
**Envoyez-nous vos photographies et documents pour la compléter.**

Cette fiche est publiée par l'association **Chemins à Fer** selon la licence **CC BY-NC-ND 4.0**.

Mise à jour : 11/08/2024